








LEGENDA

-  hranice řešeného území
-  zábor ZPF
-  V.
5.32.14 hranice, třída ochrany, kód BPEJ
-  II. třída ochrany ZPF
-  III. třída ochrany ZPF
-  IV. třída ochrany ZPF
-  V. třída ochrany ZPF

ZMĚNA č.1 ÚZEMNÍHO PLÁNU SENOHRABY

II.3 VÝKRES PŘEDPOKLÁDANÝCH ZÁBORŮ PŮDNÍHO FONDU

NÁVRH PRO VEŘEJNÉ PROJEDNÁNÍ

OBJEDNATEL: Obec Senohraby, zastoupená starostkou Ing. Helenou Pechlátovou
 POŘIZOVATEL: OÚ Senohraby, zastoupený Ing. Monikou Perglerovou

Podpis a autorizační razítko
 Zpracovatel:
 Ing. Václav Jetel Ph.D., autorizovaný architekt pro ÚP
 ČKA 03541

DATUM: ČERVEN 2024

MĚŘÍTKO: 1 : 5 000