







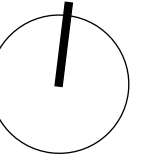
LEGENDA

-  hranice řešeného území
-  hranice zastavěného území
-  hranice lokalit s možností převodu na trvalé bydlení
-  hranice historického jádra obce
-  hranice vilové zástavby z 1. pol 20. st.
-  lesní plochy

Velikosti pozemků rekreačních objektů

-  0 - 400 m²
-  400 - 600 m²
-  600 a více m²

Pro převedení individuálních rekreačních objektů na trvalé bydlení - RD stanovuje ÚP minimální velikost pozemků na 600 m². Zároveň je ustanovena možnost slučování pozemků s individuálními rekreačními objekty nebo event. i bez evidovaných rekreačních objektů tak, aby bylo dosaženo min. 600 m² pro RD. Slučováním event. dělením nesmí vzniknout menší pozemek než 500 m² pro rekreační objekt a 600 m² pro RD.



ZMĚNA č.1 ÚZEMNÍHO PLÁNU SENOHRABY

S1 - Schéma vybraných pozemků, chat a lokalit pro převod na obytnou zástavbu

OBJEDNATEL: Obec Senohraby, zastoupená starostkou Ing. Helenou Pechlátovou
 POŘIZOVATEL: OÚ Senohraby, zastoupený Ing. Monikou Perglerovou

DATUM: ČERVEN 2024

MĚŘÍTKO: 1 : 7 000